Stadt Zürich
Tiefbauamt

Bauprojekt

Winzerhalde

Bombach - Am Giessen
Bombach - Winzerhalde 72

Auflageplan gemäss §16 StrG

Situation 1 : 200

Projektiert durch
HUNZIKER BETATECH
Hunziker Betatech AG
Pflanzschulstrasse 17
8400 Winterthur
Tel. 052 234 50 50
Fax 052 234 50 99
www.hunziker-betatech.ch

Ausfertigung für

Bearb. / Gepr.	Datum	Format	TAZ Bau - Nr.	Plan - Nr.
rba / cko	03.10.2023	30 / 294	20120	20120-4051
TAZ Projektleitung	Änderungen	Dateipfad		
SCZ				

Von Direktorin genehmigt, TAZ Projektleitung: Schell Franziska

Digital signiert von Schell Franziska
DN: cn=Schell Franziska, email=Franziska.Schell@zuerich.ch
Datum: 2023.10.27 14:47:48 +02'00'

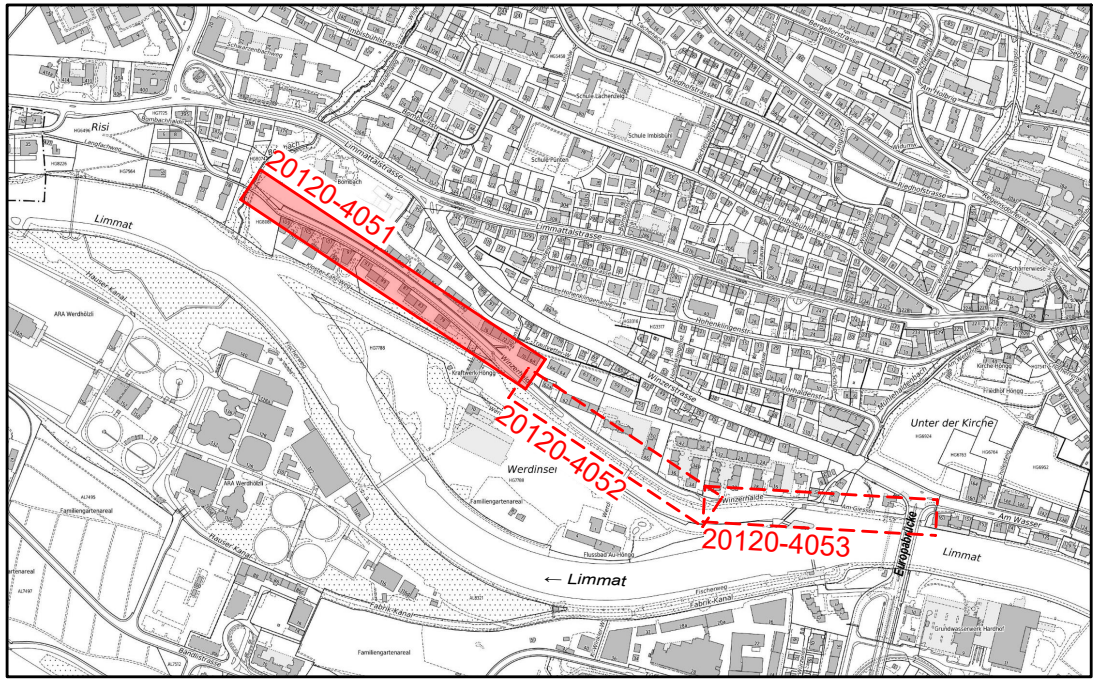

Risi
Limmat
20120-4051
20120-4052
20120-4053
Werdinsel
Unter der Kirche
← Limmat
Limmat
Europabrücke

Parkplatz - Bilanz	P "Blaue Zone"			P-Motorrad			Velo-Parkplatz		
	Bestehend	Projektiert	Differenz	Bestehend	Projektiert	Differenz	Bestehend	Projektiert	Differenz
Winzerhalde	118	26	- 92	6	0	- 6	0	40	+ 40
Am Giessen	20	0	- 20	0	0	0	19	8	- 11
Total	138	26	- 112	6	0	- 6	19	48	+ 29

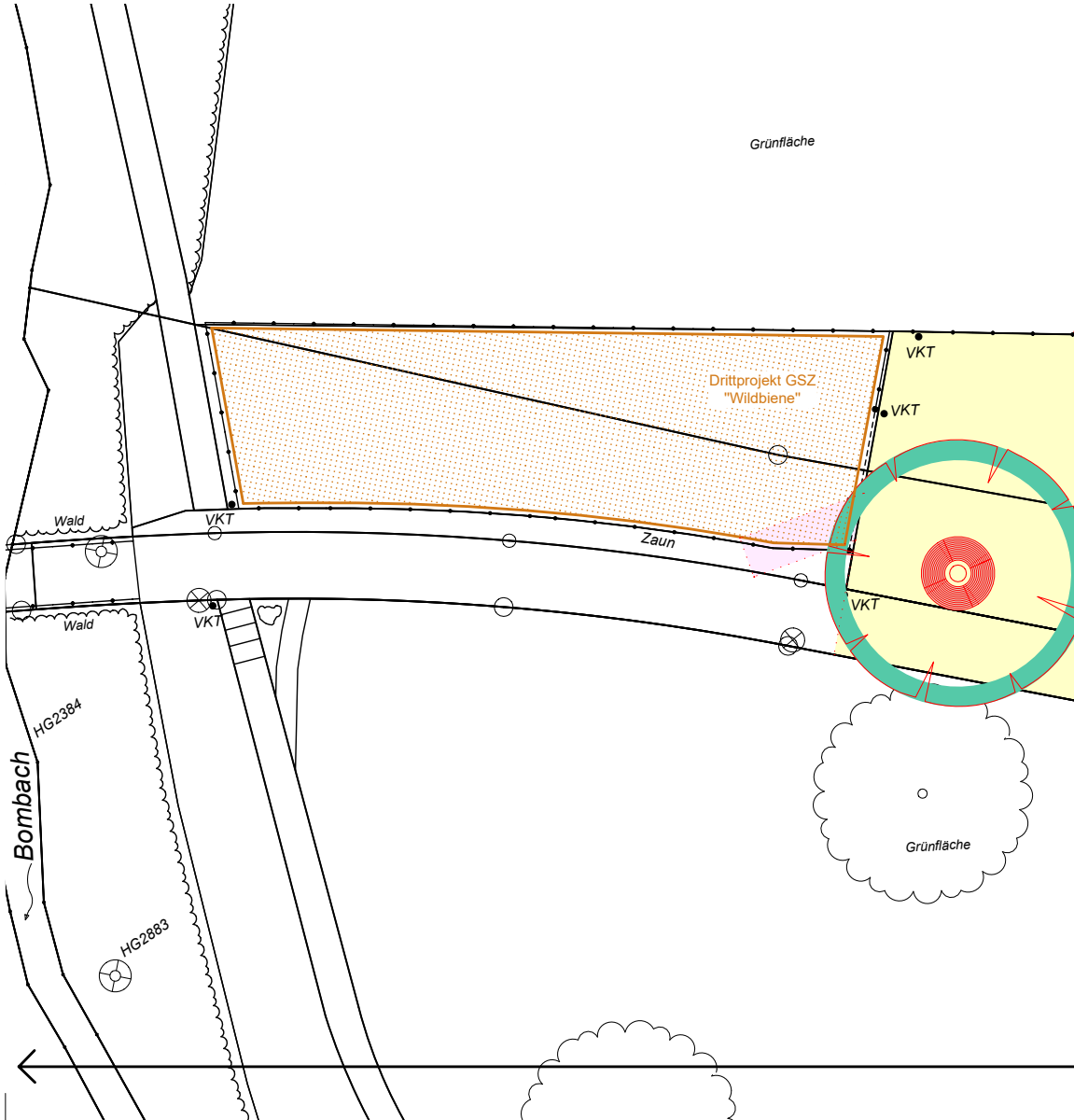

Grünfläche
VKT
VKT
Drittprojekt GSZ
"Wildbiene"
Wald
VKT
Zaun
VKT
Wald
VKT
HG2384
Bombach
HG2883
Grünfläche

Baum - Bilanz	*Bestehend*	Fällen	Pflanzen	Bilanz	Differenz
Winzerhalde	*68*	- 1	25	92	+ 24
Am Giessen	*4*	0	5	9	+ 5
Total	*72*	- 1	30	101	+ 29
Privatgrund	–	0	1	–	+ 1

Bäume sind wertvolle Bestandteile des Stadtraums. Sie erfüllen ökologische, gestalterische und soziale Aufgaben. Sanierungen des öffentlichen Grundes werden mit grösstmöglicher Rücksicht auf den Baumbestand ausgeführt. Unausweichliche Fällungen basieren auf einer fachlichen Beurteilung.

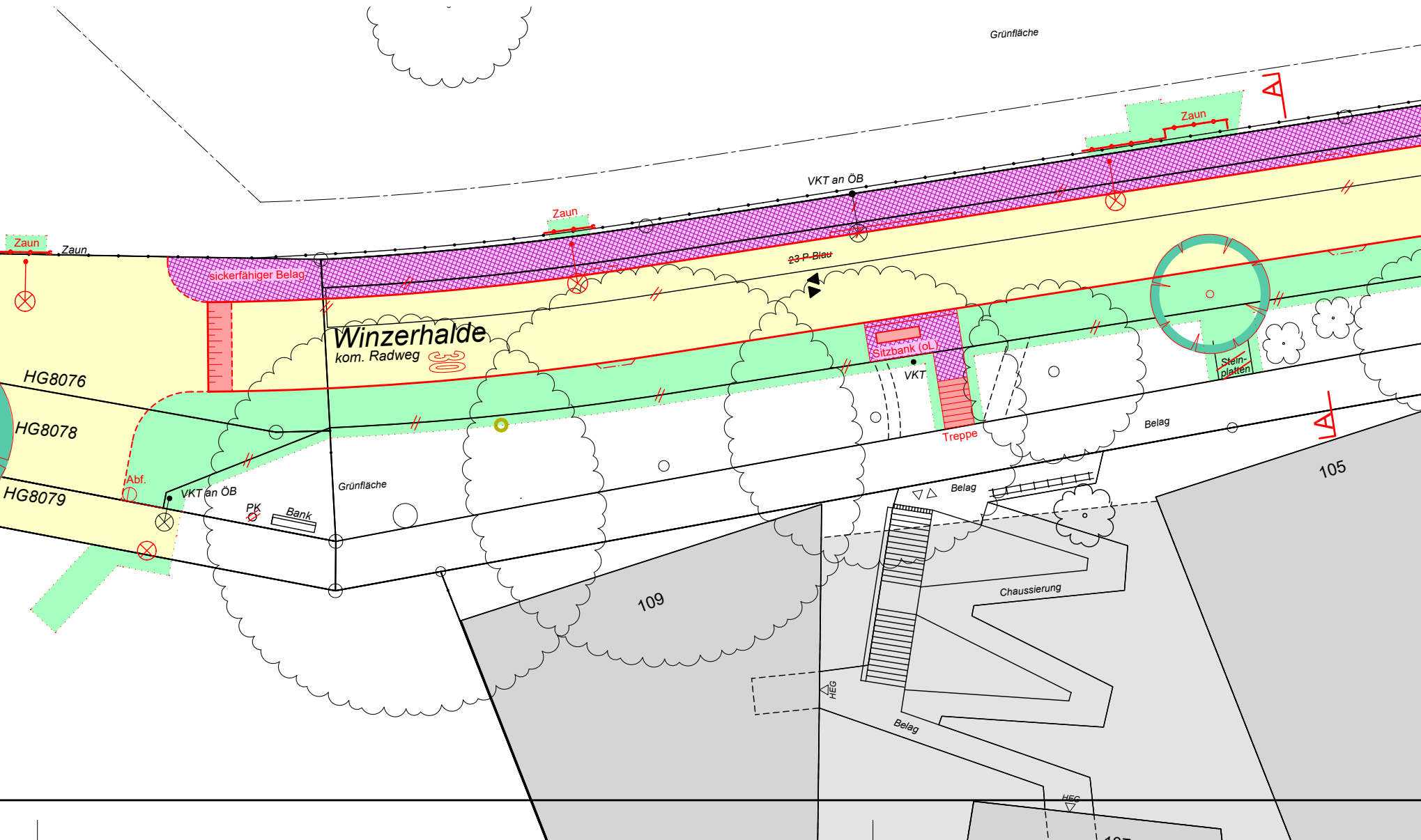
Grünfläche
A
Zaun
VKT an ÖB
Zaun
Zaun
Zaun
sickerfähiger Belag
~~23 P Blau~~
Winzerhalde
kom. Radweg
30
HG8076
HG8078
HG8079
Sitzbank (oL)
VKT
Stein-
platten
Treppe
Belag
A
105
Abf.
VKT an ÖB
PK
Bank
Grünfläche
Belag
109
Chaussierung
HEG
Belag
HEG

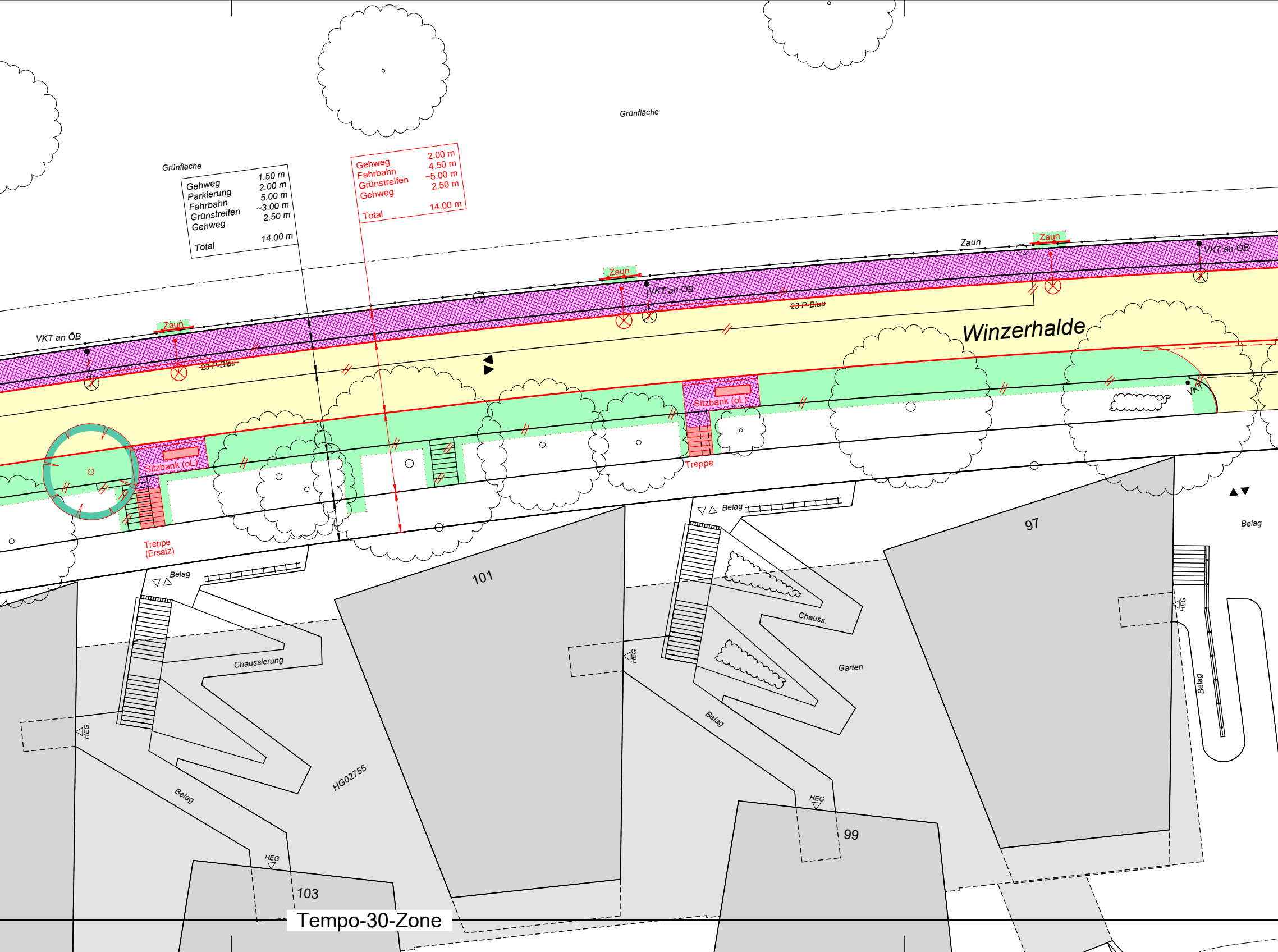
Grünfläche
Grünfläche
Gehweg 1.50 m
Parkierung 2.00 m
Fahrbahn 5.00 m
Grünstreifen ~3.00 m
Gehweg 2.50 m
Total 14.00 m
Gehweg 2.00 m
Fahrbahn 4.50 m
Grünstreifen ~5.00 m
Gehweg 2.50 m
Total 14.00 m
Zaun
Zaun
Zaun
Zaun
VKT an ÖB
VKT an ÖB
VKT an ÖB
VKT
~~23 P-Blau~~
~~23 P-Blau~~
Winzerhalde
Sitzbank (oL)
Sitzbank (oL)
Treppe
Treppe (Ersatz)
Belag
Belag
Belag
Belag
Belag
Belag
Chaussierung
Chauss.
Garten
HG02755
HEG
HEG
HEG
HEG
HEG
101
103
99
97
Tempo-30-Zone

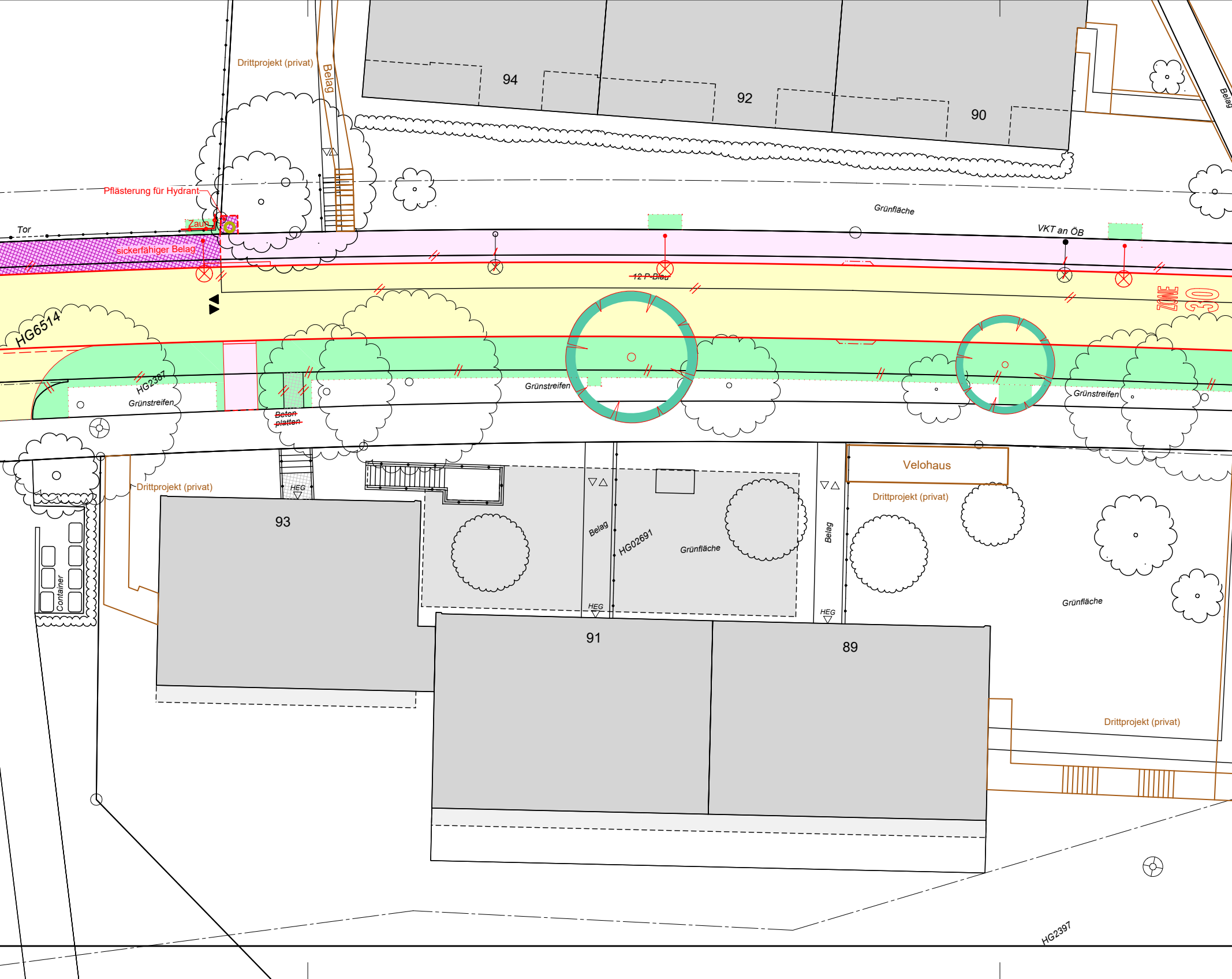
Drittprojekt (privat)
Belag
94
92
90
Belag
Pflästerung für Hydrant
Zaun
Tor
sickerfähiger Belag
Grünfläche
VKT an ÖB
~~12 P-Blau~~
ZONE 30
HG6514
HG2387
Grünstreifen
~~Beton platten~~
Grünstreifen
Grünstreifen
HEG
Drittprojekt (privat)
Velohaus
Drittprojekt (privat)
93
Container
Belag
HG02691
Grünfläche
HEG
Belag
HEG
Grünfläche
91
89
Drittprojekt (privat)
HG2397

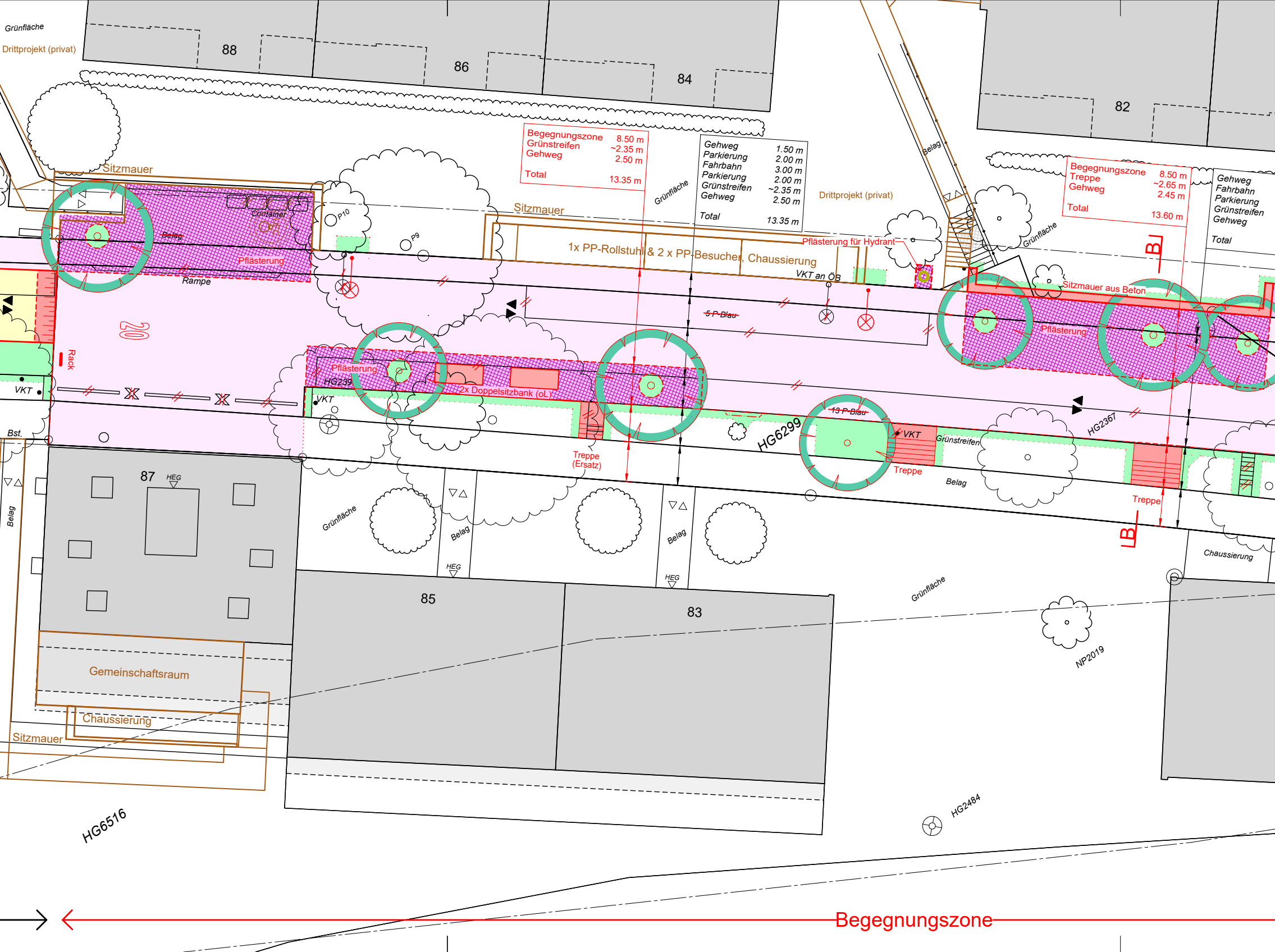

Begegnungszone	8.50 m
Grünstreifen	~2.35 m
Gehweg	2.50 m
Total	13.35 m

Gehweg	1.50 m
Parkierung	2.00 m
Fahrbahn	3.00 m
Parkierung	2.00 m
Grünstreifen	~2.35 m
Gehweg	2.50 m
Total	13.35 m

Begegnungszone	8.50 m
Treppe	~2.65 m
Gehweg	2.45 m
Total	13.60 m

Gehweg
Fahrbahn
Parkierung
Grünstreifen
Gehweg
Total

Grünfläche
Drittprojekt (privat)
88
86
84
82
87
85
83
Sitzmauer
Container
Belag
Pflästerung
Rampe
20
Rack
VKT
Bst.
P10
P9
Grünfläche
Drittprojekt (privat)
1x PP-Rollstuhl & 2 x PP-Besucher, Chaussierung
Pflästerung für Hydrant
VKT an ÖB
5 P-Blau
Belag
Grünfläche
B
Sitzmauer aus Beton
Pflästerung
HG239
2x Doppelsitzbank (oL)
Treppe (Ersatz)
13 P-Blau
HG6299
VKT
Grünstreifen
HG2367
Treppe
Belag
Treppe
B
Chaussierung
HEG
Grünfläche
Belag
HEG
Belag
HEG
Grünfläche
NP2019
Gemeinschaftsraum
Chaussierung
Sitzmauer
HG6516
HG2484
Begegnungszone

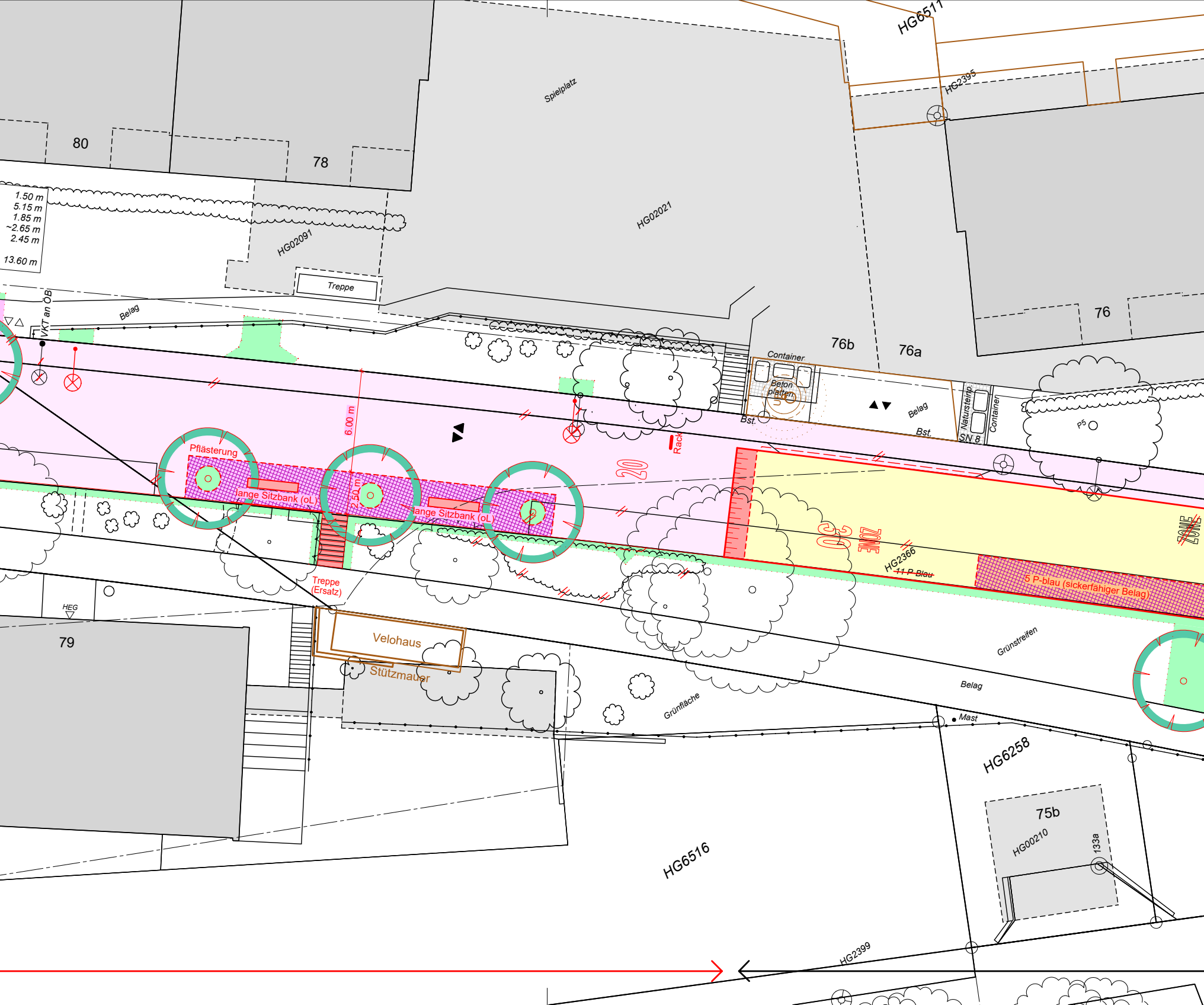
HG6511
80
78
Spielplatz
HG2395
HG02021
HG02091
1.50 m
5.15 m
1.85 m
~2.65 m
2.45 m
13.60 m
Treppe
VKT an ÖB
Belag
6.00 m
Container
Beton platten
76b
76a
76
Belag
Bst.
Bst.
Natursteinp.
Container
SN 8
P5
Rack
20
ZONE 30
ZONE
Pflästerung
lange Sitzbank (oL)
2.50 m
lange Sitzbank (oL)
HG2366
11 P-Blau
5 P-blau (sickerfähiger Belag)
Treppe (Ersatz)
Velohaus
Stützmauer
HEG
79
Grünfläche
Grünstreifen
Belag
Mast
HG6258
75b
HG00210
133a
HG6516
HG2399

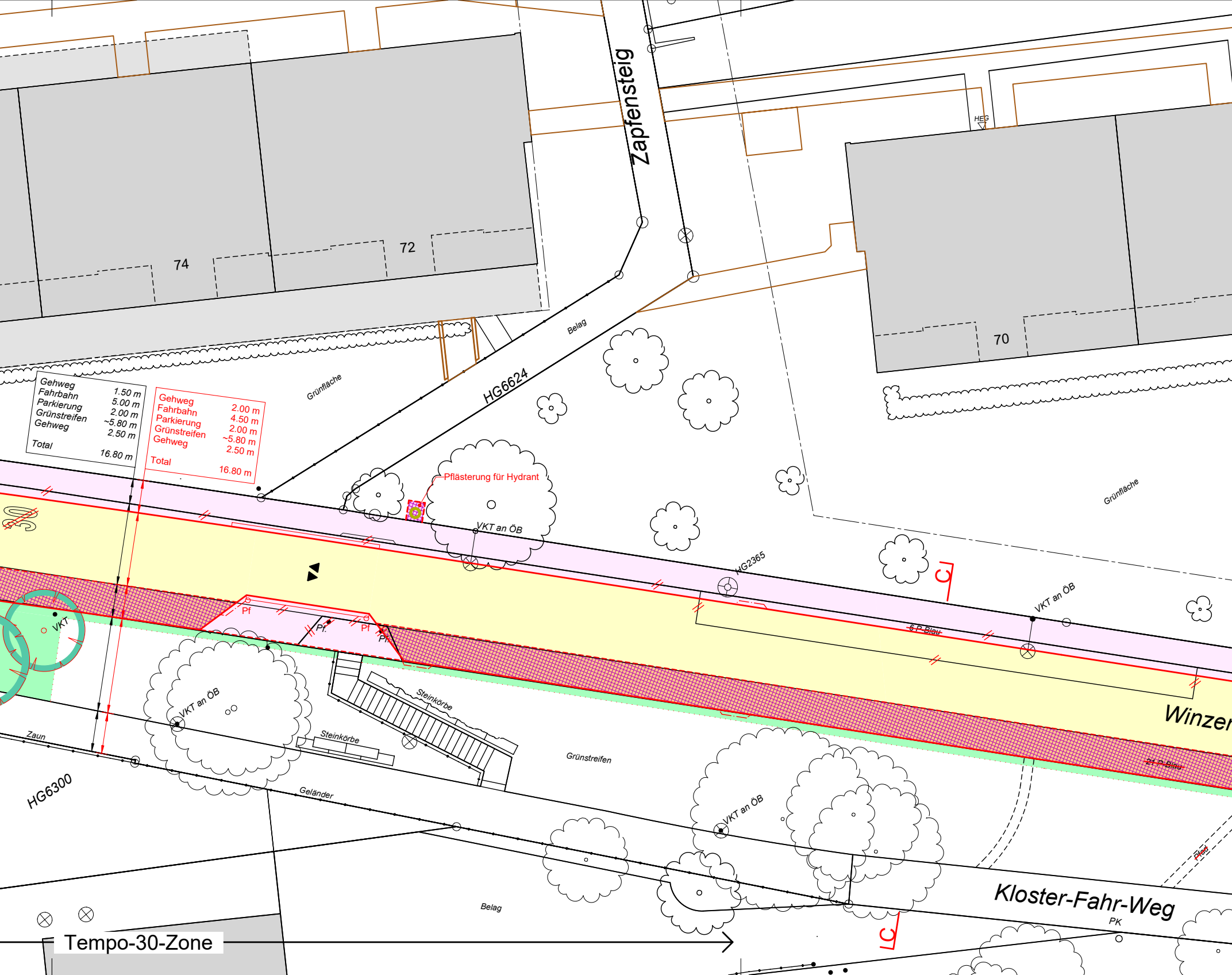
Zapfensteig
74
72
70
HEG
Belag
HG6624
Grünfläche
Grünfläche
Pfläusterung für Hydrant
VKT an ÖB
HG2365
C
VKT an ÖB
~~6 P Blau~~
Winzer
~~21 P Blau~~
30
Pf
Pf.
Pf
Pf
VKT
VKT an ÖB
Steinkörbe
Steinkörbe
Grünstreifen
Zaun
HG6300
Geländer
VKT an ÖB
~~Pfad~~
Kloster-Fahr-Weg
PK
C
Belag
Tempo-30-Zone

Gehweg	1.50 m
Fahrbahn	5.00 m
Parkierung	2.00 m
Grünstreifen	~5.80 m
Gehweg	2.50 m
Total	16.80 m

Gehweg	2.00 m
Fahrbahn	4.50 m
Parkierung	2.00 m
Grünstreifen	~5.80 m
Gehweg	2.50 m
Total	16.80 m

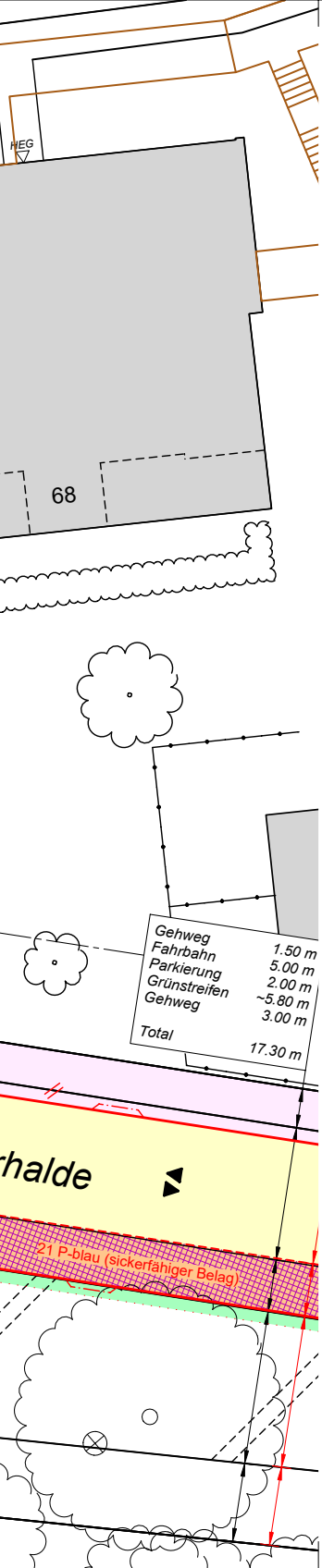
HEG
68
Gehweg 1.50 m
Fahrbahn 5.00 m
Parkierung 2.00 m
Grünstreifen ~5.80 m
Gehweg 3.00 m
Total 17.30 m
rhalde
21 P-blau (sickerfähiger Belag)

Legende	*Bestehend*	Projektiert
Strassenflächen		🟨
Fussgängerflächen		▭
Pflästerungen / sickerfähiger Belag	▨	▨
Gebäude	▭	▭
Grünflächen / Rabatten		🟩
Rasengittersteine		▨
Baum / Baumkranz	⊙	⊙
öffentliche Beleuchtung (ö.B.)	⊗ ⊗ ●—⊗	⊗ ⊗ ●—⊗
Demontierbare Pfosten mit städtischer Safos-Schliessung	●	●
Private Zu- + Wegfahrt	► ◄►	► ◄►
Hauseingang	△ *HEG*	△ HEG
Verkehrstafel / Zentrale Parkuhr	• *VKT* / ▪ *ZPU*	• VKT / ▪ ZPU
Grenzpunkte / Grenzlinien	○—○—○	○—○—○
Randstein	—	—
Randsteinabsenkungen	—	—
Amphibien-Übergang		1.50
Belagsrampe	▥	▥
Bundstein	- - - - - -	- - - - - -
Bord- und Wasserstein	==========	==========
Stellplatte	—	—
Belagsgrenze		⋯⋯⋯
Zaun	•—•—•	•—•—•
Stützmauer / Treppe	▭ ☰	▭ ☰

Markierungen:		
Fussgängerstreifen	☰	☰
kein Vortritt	▽▽▽▽▽▽▽▽▽▽	▽▽▽▽▽▽▽▽▽▽
Parkplätze öffentlich (P) Parkplätze privat (PP)	P P P P P P PP PP PP	P P P P P P PP PP PP